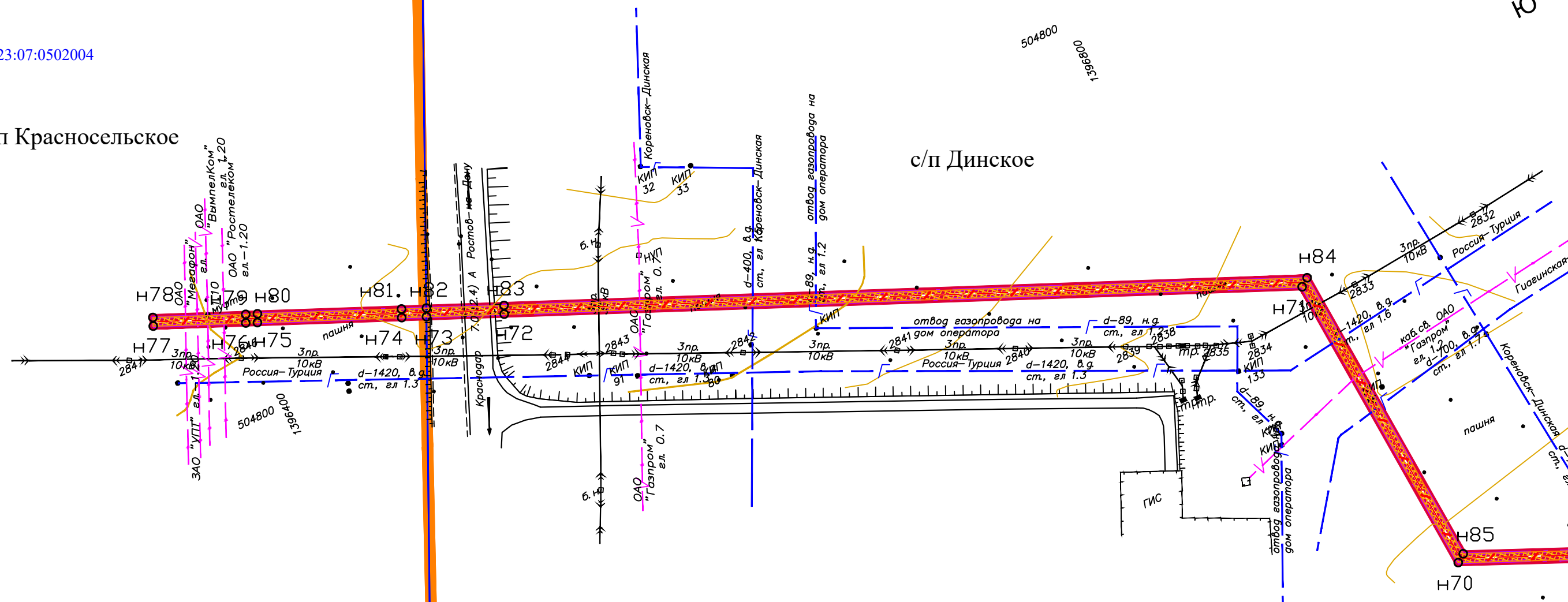


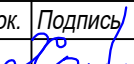

23:07:0502004

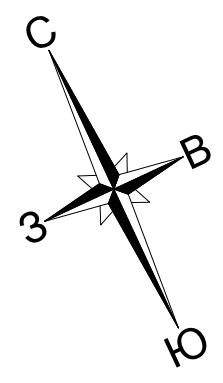
с/п Красносельское

с/п Динское



инв. N подл.	Подпись	Взам. инв. N	Согласовано		

						ДПТ-2018-13021-1-ППТ-ГМУЧ-ПРЗ			
						"Строительство отвода от магистральной ВОЛС "Краснодар – Ростов"			
						ОАО "ВымпелКом"			
Изм.	Кол.уч	Лист	№ док.	Подпись	Дата	Проект планировки территории Графическая часть.	Стадия	Лист	Листов
Разработала		Хомук Е.Н.			01.18		ППТ	2	13
Проверил		Артюхин И.В.			01.18				
						Чертеж границ зон планируемого размещения линейных объектов с/п Красносельское, с/п Динское Динского района Краснодарского края Разработано: М 1:2000	АО "Скандинавский Дом" г. Краснодар 2018 год		



23:07:1402000

с/п Динское

Динская
504600
0047-00-031

0047-00-031
504400

579

32

Злв. 220кВ
Тикорецк-Вит

Злв. 110кВ

580

31

пашня

пашня

пашня

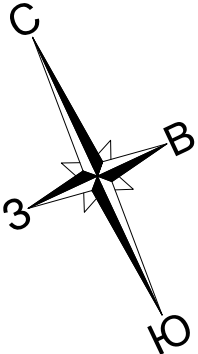
акция
0,12
0,30

Согласовано			

Инв. N подл.	Подпись
Взам. инв. N	

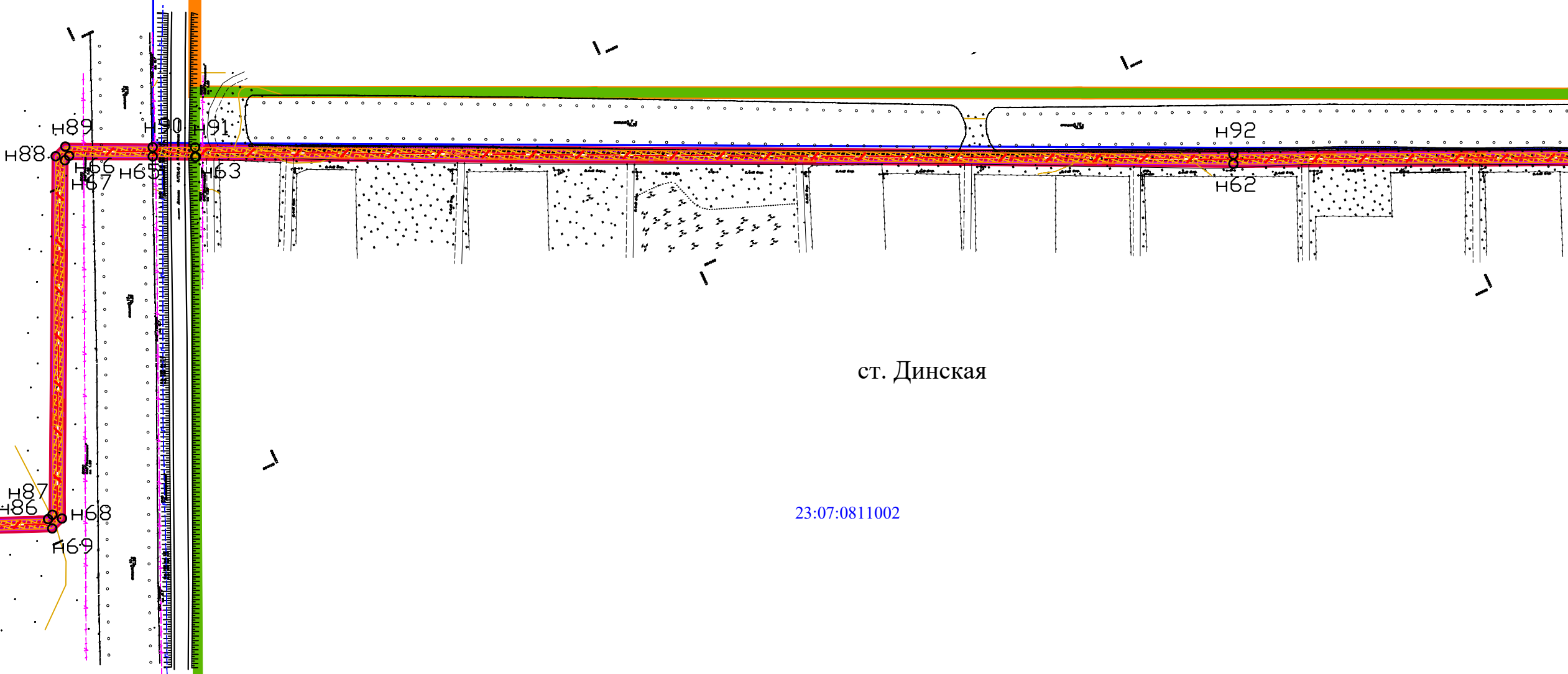
Изм.	Кол.уч	Лист	N док.	Подпись	Дата

Чертеж границ зон планируемого размещения линейных объектов с/п Динское Динского района Краснодарского края Разработано: М 1:2000						Лист	Листов
						3	13



23:07:1402000

23:07:0602000



ст. Динская

23:07:0811002

Согласовано					
Инв. N подл.	Подпись	Взам, инв. N			

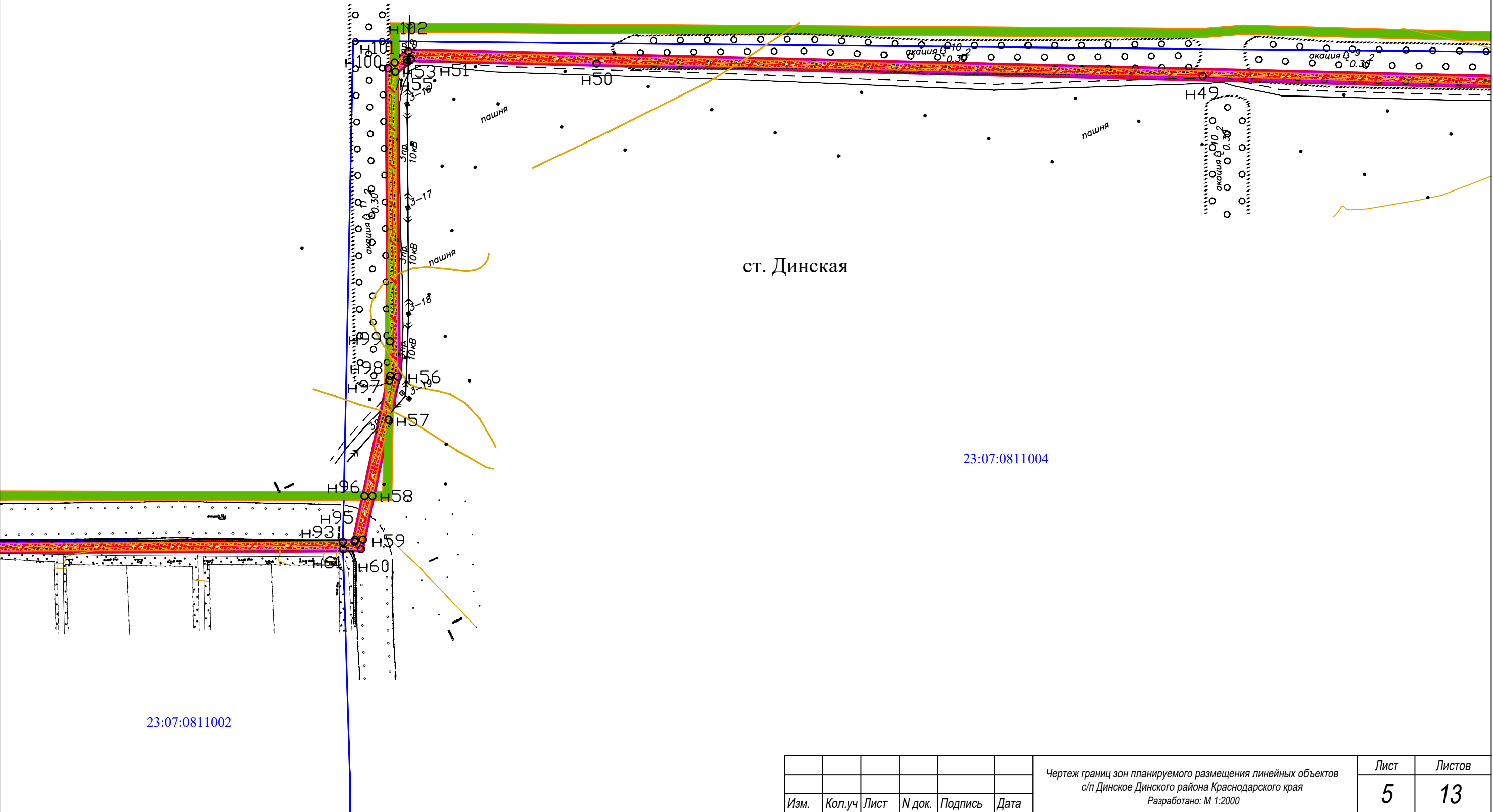
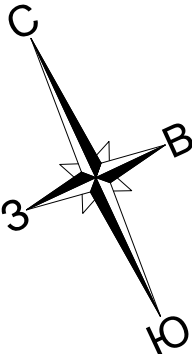
000679231
504000

						Чертеж границ зон планируемого размещения линейных объектов с/п Динское Динского района Краснодарского края Разработано: М 1:2000	Лист	Листов
Изм.	Кол.уч	Лист	N док.	Подпись	Дата		4	13

Согласовано				Взам, инв. N	Подпись
Инв. N подл.					

23:07:0602000

504200
0088831

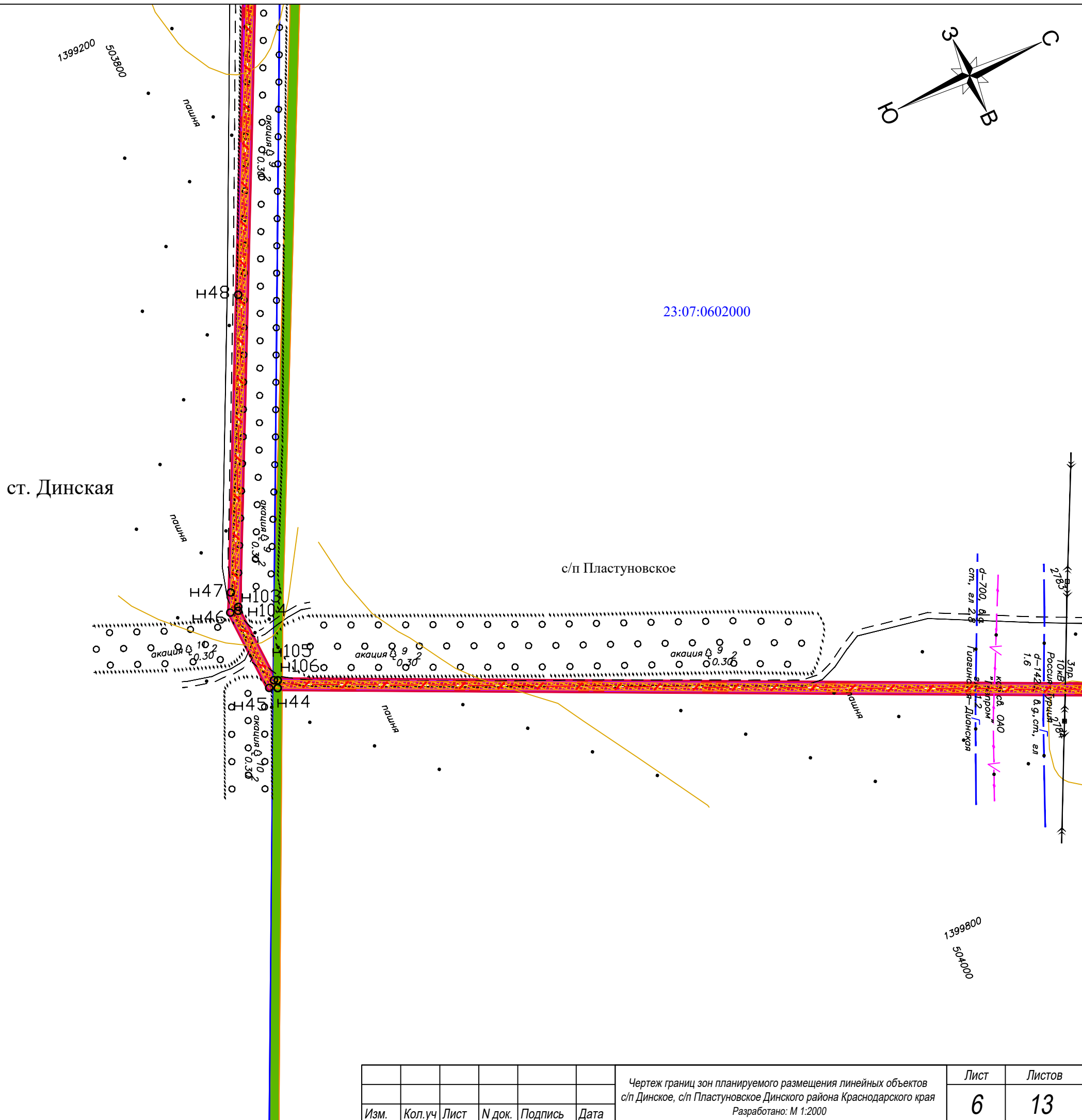


ст. Динская

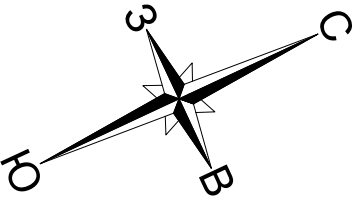
23:07:0811004

23:07:0811002

						Чертеж границ зон планируемого размещения линейных объектов с/п Динское Динского района Краснодарского края Разработано: М 1:2000	Лист	Листов
Изм.	Кол.уч	Лист	N док.	Подпись	Дата		5	13

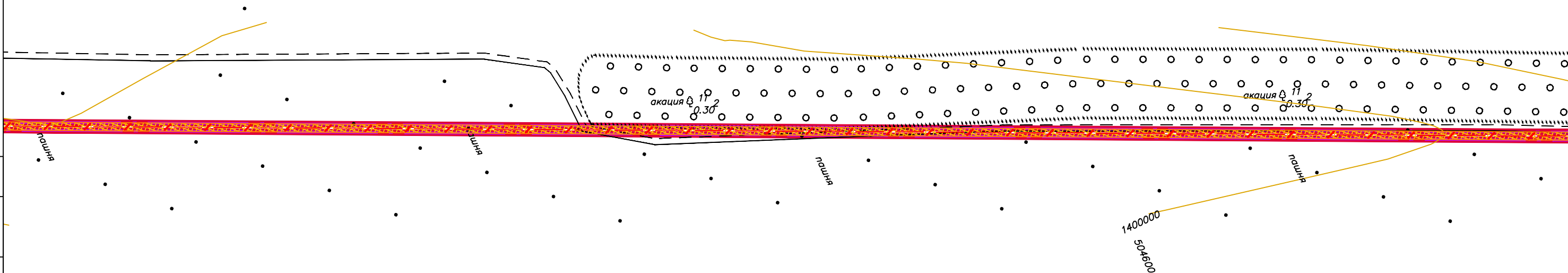


Инв. N подл.	Подпись	Взам. инв. N	Согласовано		



23:07:0602000

1399600
504200

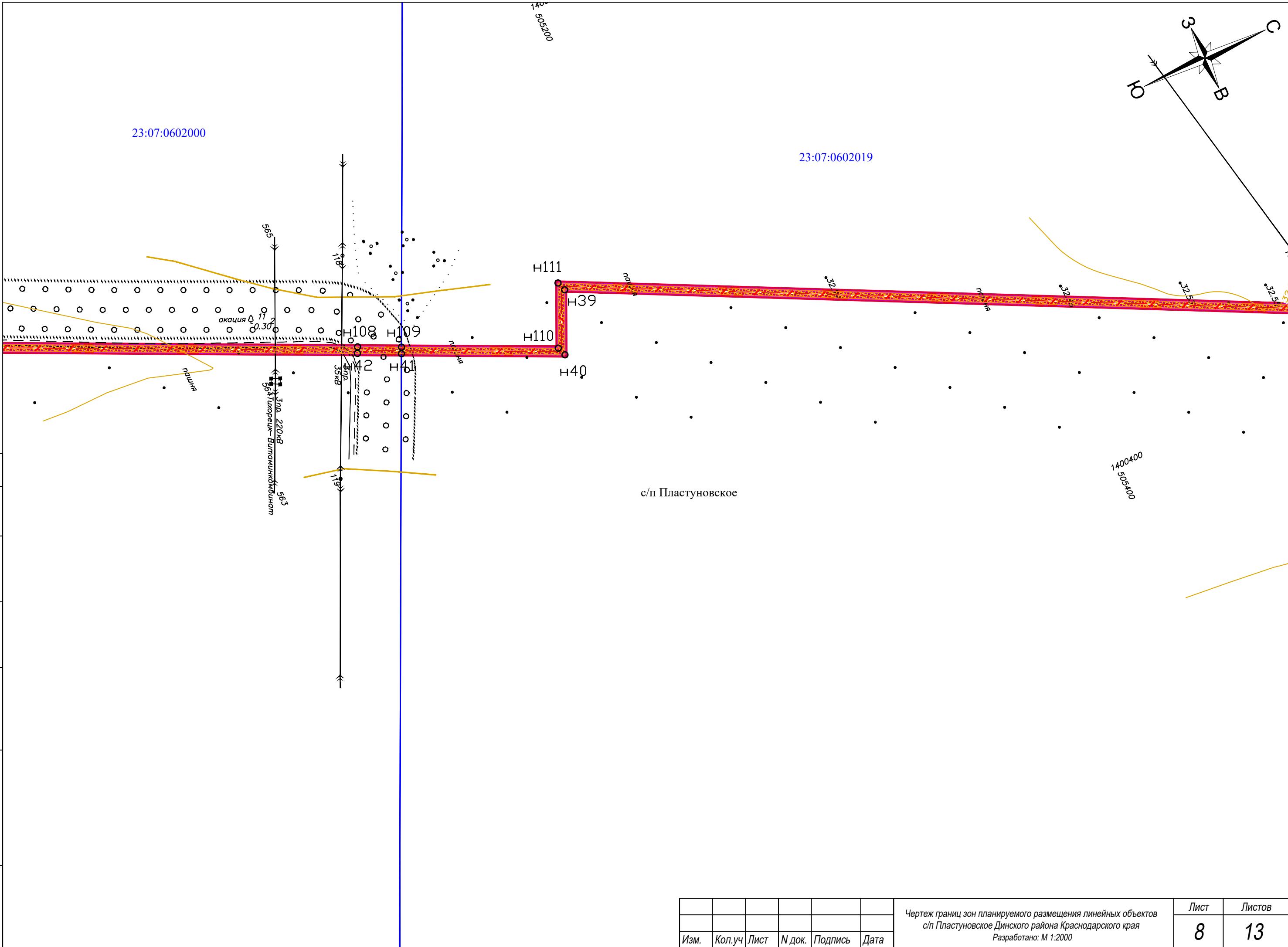


с/п Пластуновское

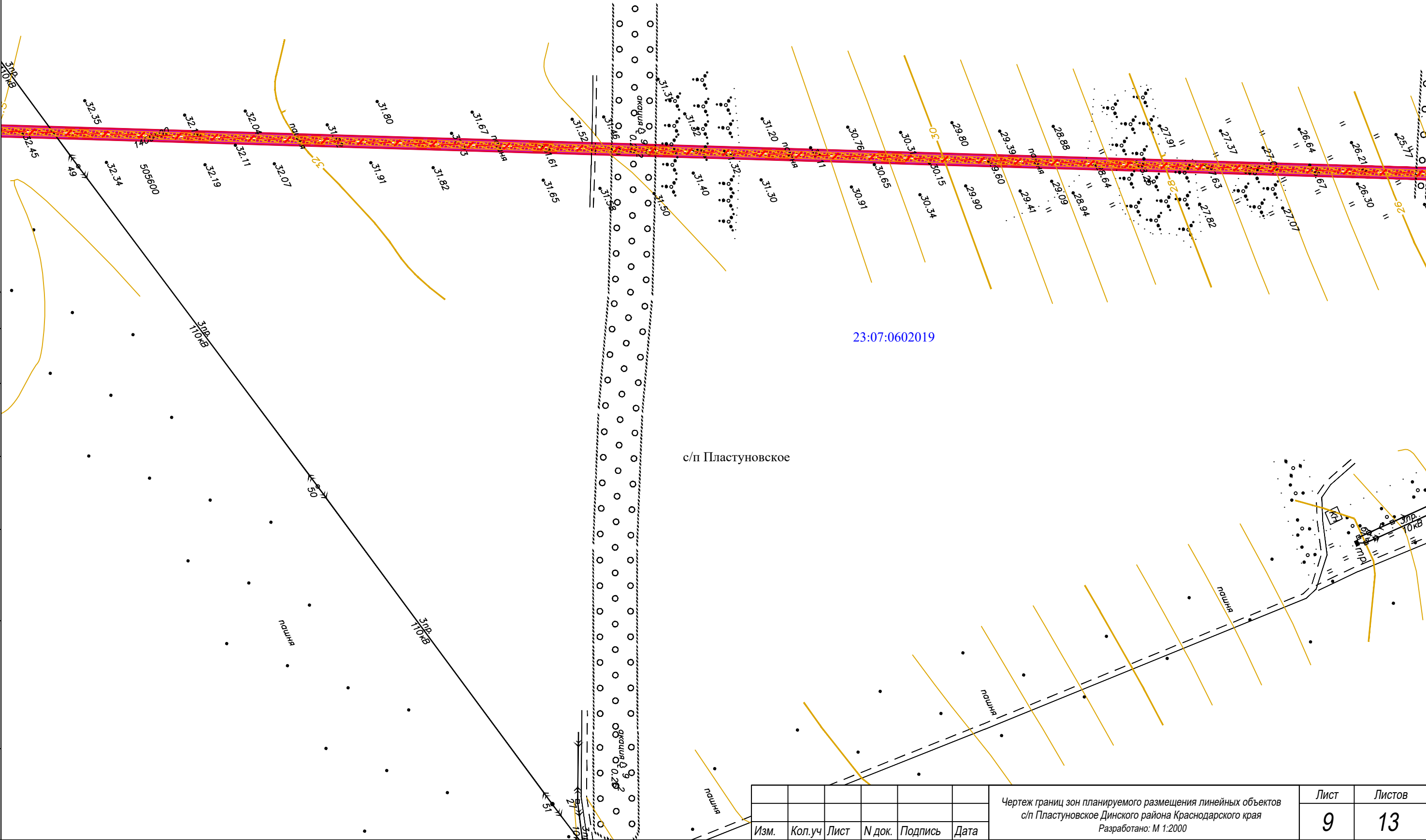

Согласовано					
Инв. N подл.	Подпись	Взам, инв. N			

						Чертеж границ зон планируемого размещения линейных объектов с/п Пластуновское Динского района Краснодарского края Разработано: М 1:2000	Лист	Листов
							7	13
Изм.	Кол.уч	Лист	N док.	Подпись	Дата			

Согласовано					
Инв. N подл.	Подпись			Взам, инв. N	



						Чертеж границ зон планируемого размещения линейных объектов с/п Пластуновское Динского района Краснодарского края Разработано: М 1:2000	Лист	Листов
Изм.	Кол.уч	Лист	N док.	Подпись	Дата		8	13



23:07:0602019

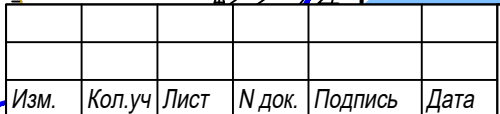
с/п Пластуновское

Согласовано					
Инв. N подл.	Подпись	Взам. инв. N			

Изм.	Кол.уч	Лист	N док.	Подпись	Дата

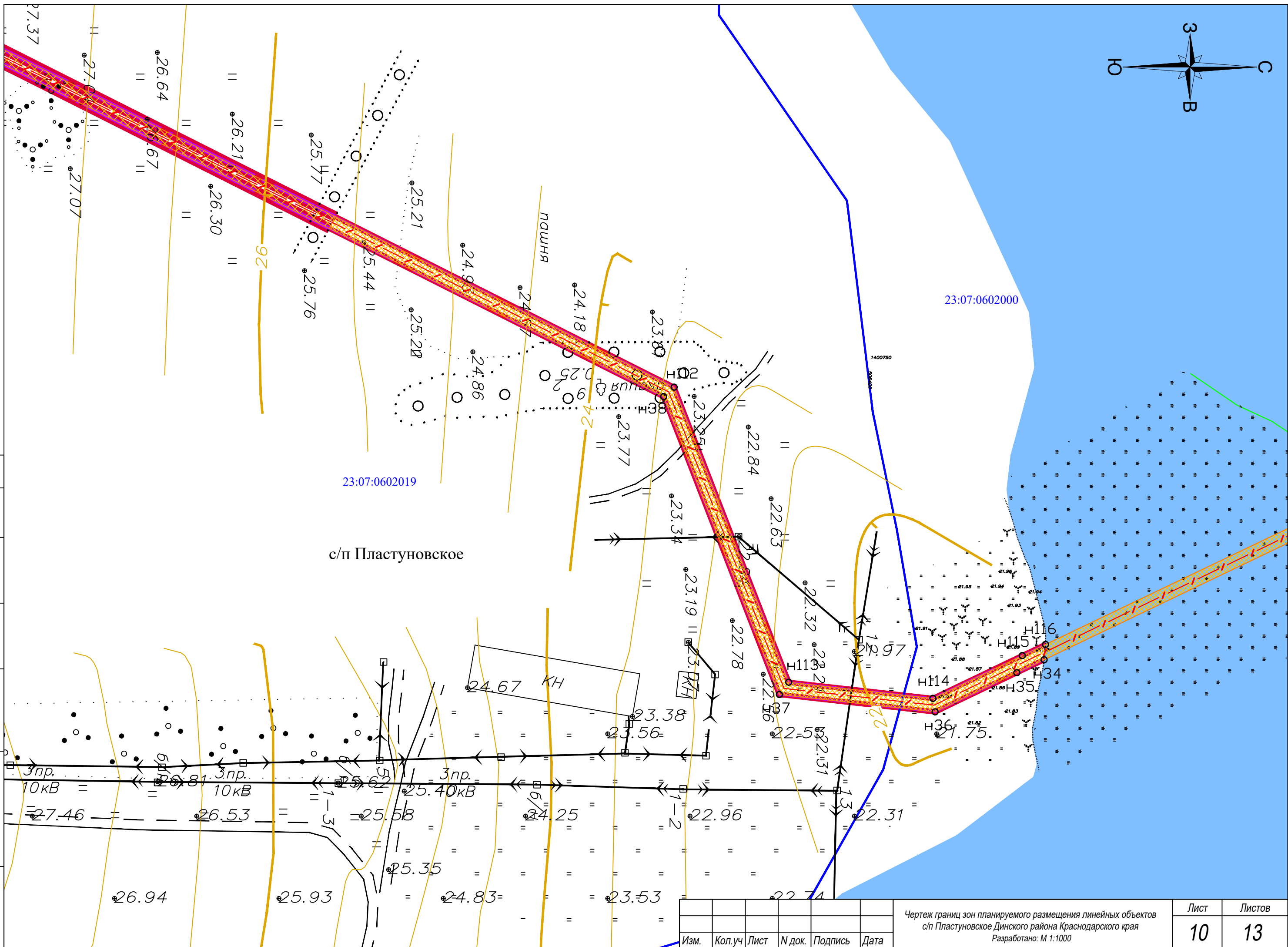
Чертеж границ зон планируемого размещения линейных объектов
с/п Пластуновское Динского района Краснодарского края
Разработано: М 1:2000

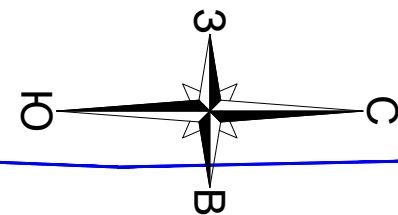
Лист	Листов
9	13



Лист	Листов
10	13

Инв. N подл.	Подпись	Взам. инв. N				





23:07:0602000

1400650
009905

1400700
009905

1400750
009905

ст. Пластунская

р. 3-я Кочеты

23:07:0601041

Согласовано				

Взам, инв. N

Подпись

инв. N подл.

Изм.	Кол.уч	Лист	N док.	Подпись	Дата

Чертеж границ зон планируемого размещения линейных объектов
с/п Пластунское Динского района Краснодарского края
Разработано: М 1:1000

Лист	Листов
11	13

ст. Пластуновская

23:07:0601042

23:07:0601041

Инв. N подл.	Подпись	Взам. инв. N	Согласовано			

						Чертеж границ зон планируемого размещения линейных объектов с/п Пластуновское Динского района Краснодарского края Разработано: М 1:1000	Лист	Листов
							12	13
Изм.	Кол.уч	Лист	№ док.	Подпись	Дата			

